
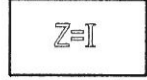

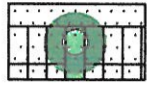
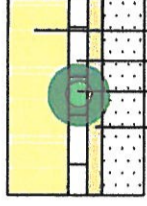

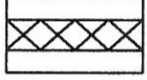

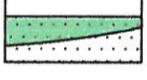

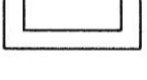



## Legende

-  Sonstiges Sondergebiet
-  Zahl der Vollgeschosse
-  Baugrenze
-  Stellplätze (ST) mit Baum- und Strauchpflanzungen (Beispielhaft dargestellt)
-  öffentliche Verkehrsflächen  
Erschließungsstraße  
Parkierung (P)  
Verkehrsgrün  
Fußweg
-  Trafostation
-  Mit Geh-, Fahr- und Leitungsrechten belastete Flächen zugunsten von Versorgungsträgern
-  Bäume
-  Flächen für Baum- und Strauchpflanzungen
-  Grenze des räumlichen Geltungsbereichs
-  Gebäude (Beispiel)
-  Grundstücksgrenze

**Art der baulichen Nutzung:**  
 (s. Textteil Pkt. I, 1.0) Sonstiges Sondergebiet:  
 SO großflächige Einzelhandelsbetriebe

**Maß der baulichen Nutzung:**  
 (s. Textteil Pkt. I, 2.0) Grösse der Grundfläche  
 der baulichen Anlage: 6.000qm  
 Z = I

## STADT BUCHLOE

5. Änderung des Bebauungsplanes  
 "Nordwest I"

Entwurf vom 14. November 2000,  
 zuletzt geändert am 08. Mai 2003  
 M. 1:1 000

Prof. Dr. Ing. W. Ossenberg  
 Regierungsbaumeister Stadtplaner Architekt  
 Kopfhäuserstraße 4 88427 Bad Schussenried