

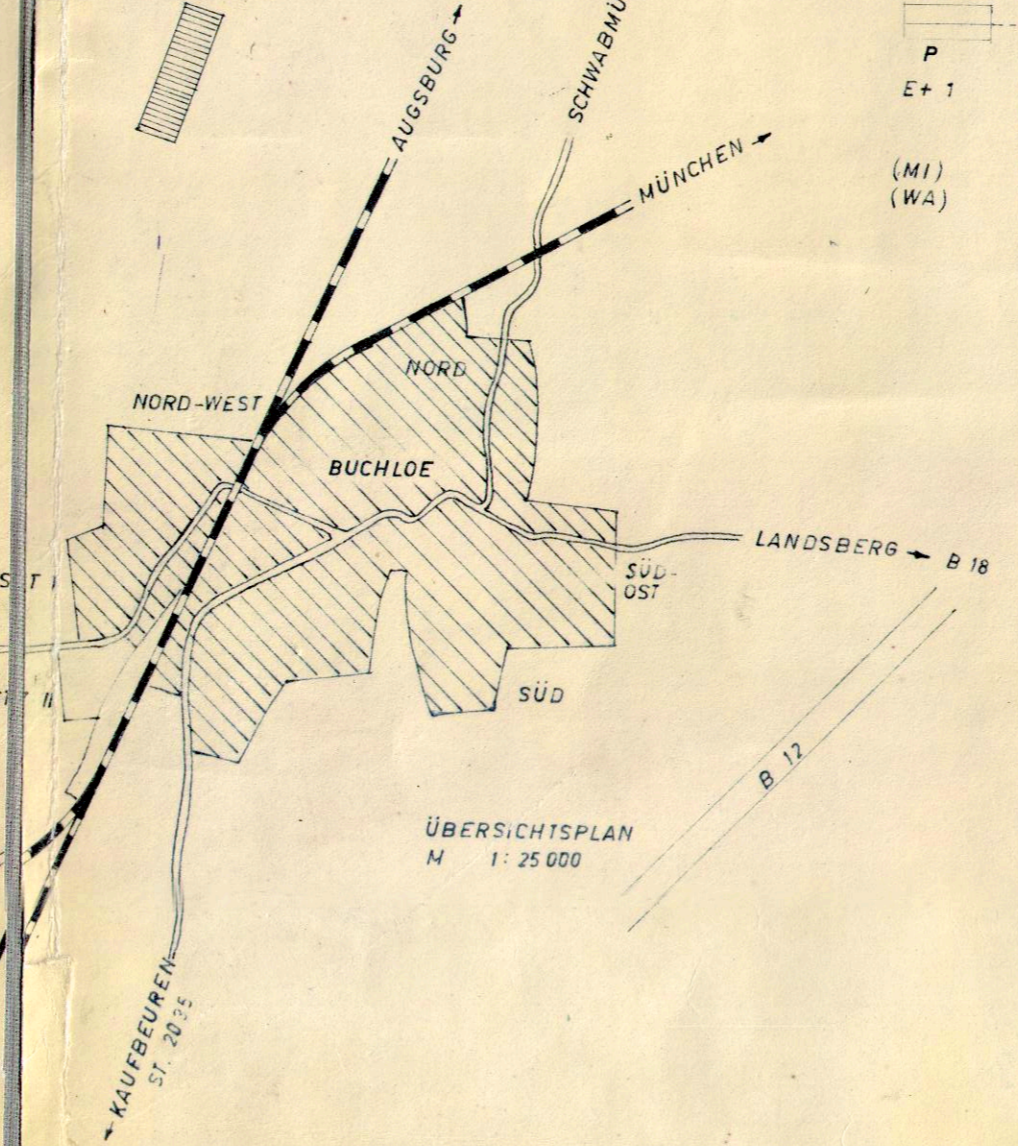
- LEGENDE FÜR FESTSETZUNGEN**
- GRENZE DES FESTSETZUNGSBEREICHES
 - ÖFFENTLICHE VERKEHRSFLÄCHE
 - VORDERE BAUGRENZE
 - SEITL. U. RÜCKWÄRT. "
 - STRASSENABGRENZUNGSLINIE
 - SARABE MIT ZUFABRT
 - DACH- FIBSTRICHTUNG
 - P PARKPLATZ
 - E+1 2-GESCHOSSIG, DACHNEIGUNG TRAUFGHTE MAX. 6,00°
 - (MI) MISCHEBIEBT
 - (WA) ALLGEM. WOHNGEBIET

- FÜR HINWEISE**
- BESTEHENDE WOHNGEBÄUDE
 - NEBENGEBAUDE
 - ENTWÄSSERUNGSLIENUNG
 - VORHANDENE GRUNDSTÜCKSGRENZE
 - VORGESCHLAGENE GRUNDSTÜCKSTEILUNG
 - FLUR-NR.
 - +30...+20+ BREITE DER STRASSEN-UND VORGARTENFLÄCHEN
 - HOCHSPANNUNGSFREILEITUNG
 - SICHTWINKEL MIT MASSANGABE
 - BÖSCHUNG

LÄNDERUNG
 BEI DER ANDEUTUNG GILT DIE
 GRÜNDEINZEILUNGSGRENZE
 IN DER FÄHRUNG VOM 1.10.1965
 (GABL 1-125/18)

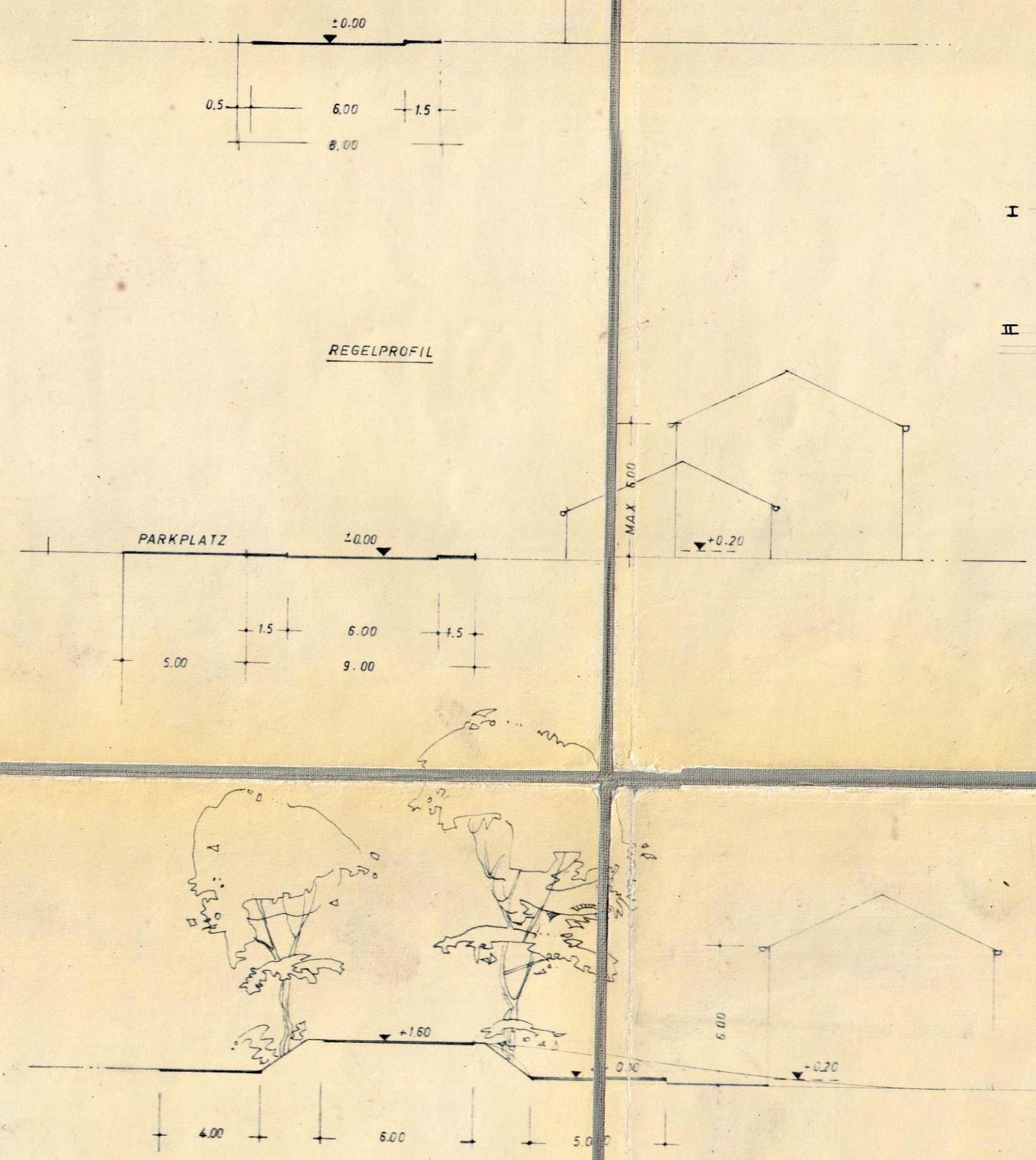
ZUR ZEICHENERKLÄRUNG:
 MI MISCHEBIEBT
 II ZÄHLE VOLLG.
 ALS RÜCKWÄRTS-
 BAUGRENZEN

BUCHLOE DEN 27. APRIL 75
 DEC. PLANFERTIG GEL.



WEITERE HINWEISE, MASSE GELTEN ALS FESTSETZUNGEN.

PROFILE M 1:200




I GEÄNDERT MIT BESCHLUS VOM 26.6.1975
 RECHTSVERBÄNDLICH GEWORDEN AM 28.6.1975
 BÜRGERMEISTER

II GEÄNDERT MIT BESCHLUS VOM 15.06.1976
 RECHTSVERBÄNDLICH GEWORDEN AM 15.10.1976
 BÜRGERMEISTER

**BEBAUUNGSPLAN
 BUCHLOE - WEST - II**

LANDKREIS KAUFBEUREN M 1:1000

Genehmigt gemäß § 11 BBauG mit
 RB vom 11.5.1965 Nr. XX 226/65
 Augsburg, 19. August 1965
 Regierung von Schwaben
 I.A.



ERSTELLT:
 KAUFBEUREN, 10 JUNI 1966

Paul Dinkel

PAUL DINKEL ARCHTEKT B.A.B.
 MURD 8950 KAUFBEUREN
 RIEDENER WEG 18 TELEFON 5988



DIE SATZUNG ÜBER VORLIEGENDEN BEBAUUNGSPLAN VOM 1.3.9. 1965
 WAR EINSCHLIESSLICH DES PLANES UND SEINER BEGRÜNDUNG VOM 1.5.9.65
 BIS 1.10.65 ÖFFENTLICH AUSGELEGT WORDEN.

ORT U. ZEIT DER AUSLEGUNG SOWIE DIE GENEHMIGUNG DES
 BEBAUUNGSPLANS WURDEN DURCH VERÖFFENTLICHUNG IN DER BUCH-
 LÖER ZEITUNG VOM 1.5.9.65 NR. 21.3. SEITE 70.
 ÖRTSÜBLICH BEKANNTGEMACHT.

BUCHLOE DEN 4.10.65
 BÜRGERMEISTER