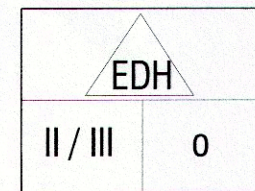


B Planzeichenerklärung

Maß der baulichen Nutzung, Bauweise, Baugrenzen

Füllschema der Nutzungsschablone



EDH nur Einzel-, Doppelhäuser und Hausgruppen zulässig

0 offene Bauweise

II / III Zahl der Vollgeschosse als Höchstmaß

Baugrenze

Verkehrsflächen

Strassenverkehrsflächen

Fußweg

Strassenbegrenzungslinie

Grünflächen

Grünflächen mit Gehölzstruktur

Sonstige Planzeichen

Grenze des räumlichen Geltungsbereichs des Bebauungsplanes

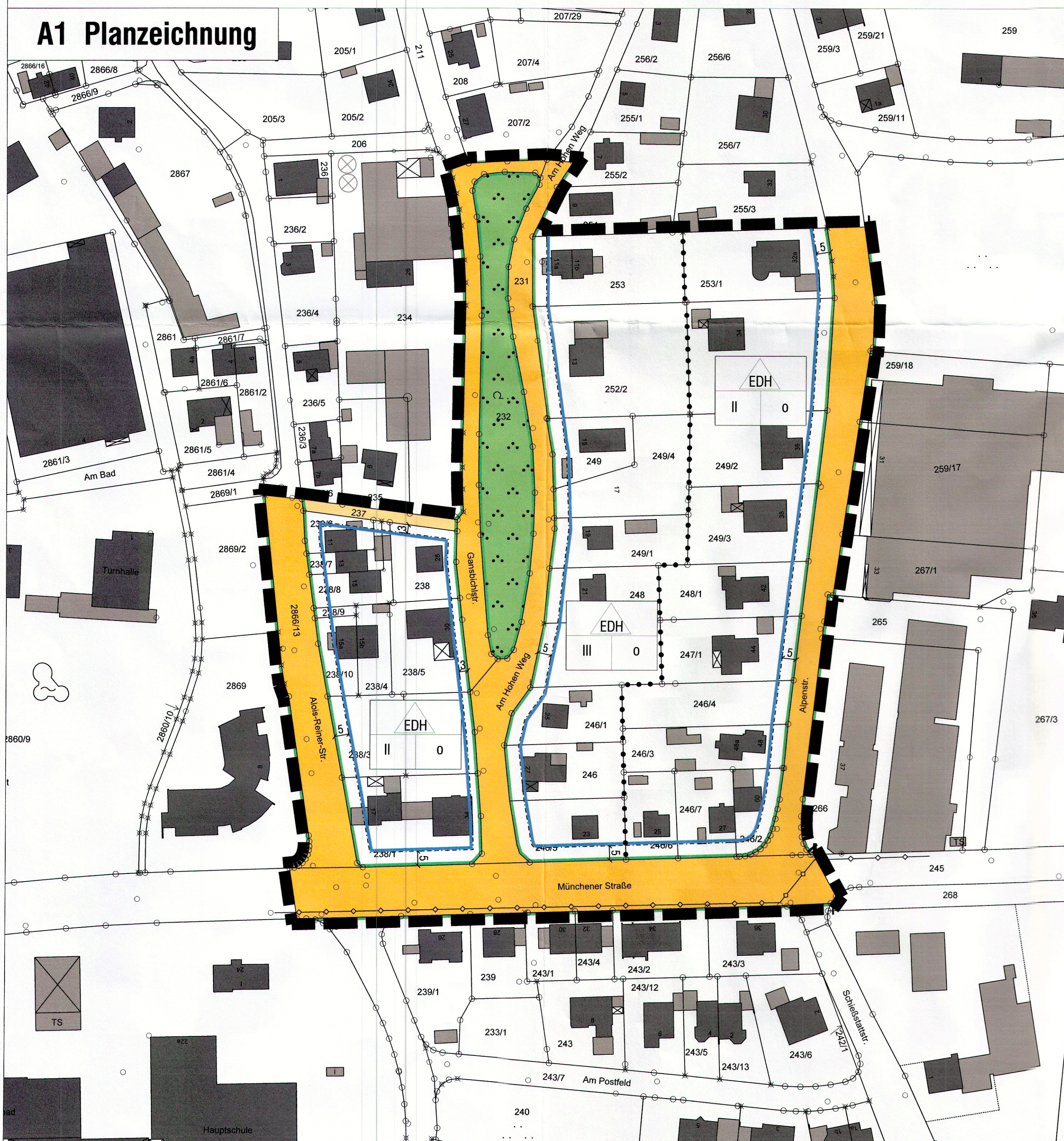
Abgrenzung des Maßes der Nutzung

Hinweise und nachrichtliche Übernahmen

Flurstücksgrenzen mit Flurstücksnummern

bestehende Haupt- und Nebengebäude

A1 Planzeichnung



C Verfahrensvermerke


- a Der Rat der Stadt Buchloe hat am 19.05.2015 die 3. Änderung des Bebauungsplanes "Buchloe - Südost II" beschlossen. Der Aufstellungsbeschluss wurde am 11.07.2015 ortsüblich bekanntgemacht.
- b Der Entwurf der 3. Änderung des Bebauungsplanes "Buchloe - Südost II" in der Fassung vom 10.06.2015 wurde mit der Satzung und Begründung gemäß § 3 Abs. 2 BauGB in der Zeit vom 20.07.2015 bis einschließlich 21.08.2015 öffentlich ausgelegt. Die öffentliche Auslegung wurde am 11.07.2015 ortsüblich bekanntgemacht.

- c Zum Entwurf der 3. Änderung des Bebauungsplanes "Buchloe - Südost II" in der Fassung vom 10.06.2015 fand in der Zeit vom 10.07.2015 bis einschließlich 13.08.2015 die Beteiligung der Behörden und Träger Öffentlicher Belange gemäß § 4 Abs. 2 BauGB statt.

- d Die Stadt Buchloe hat mit Beschluss des Stadtrats vom 22.09.2015 die 3. Änderung des Bebauungsplanes "Buchloe - Südost II" in der Fassung vom 22.09.2015 gemäß § 10 Abs. 1 BauGB als Satzung beschlossen.

Buchloe, den **2.3. Sep. 2015**

Josef Schweinberger
Josef Schweinberger,
Erster Bürgermeister



- e Ausgefertigt am **2.5. Sep. 2015**

Josef Schweinberger
Josef Schweinberger,
Erster Bürgermeister




- f Der Satzungsbeschluss der 3. Änderung des Bebauungsplanes "Buchloe - Südost II" wurde am 07.10.2015 gemäß § 10 Abs. 3 Satz 1 BauGB ortsüblich bekanntgemacht. Seit diesem Zeitpunkt wird die 3. der Bebauungsplan "Buchloe - Südost II" mit Satzung und Begründung während der Dienststunden zu jedermanns Einsicht bereitgehalten und auf Verlangen über den Inhalt Auskunft erteilt. In der Bekanntmachung wurde darauf hingewiesen, bei welcher Stelle der Plan eingesehen werden kann. Mit dieser Bekanntmachung tritt der Bebauungsplan nach § 10 Abs. 3 Satz 4 BauGB in Kraft.

Auch auf die Rechtsfolgen des § 44 Abs. 2 Satz 1, 2 und 4 BauGB, sowie des § 215 Abs. 1 BauGB wurde hingewiesen.

Buchloe, den **0.9. Okt. 2015**

Josef Schweinberger
Josef Schweinberger,
Erster Bürgermeister



STADT BUCHLOE

Landkreis Ostallgäu


3. ÄNDERUNG DES BEBAUUNGSPLANES "BUCHLOE SÜDOST II"

sogenannter "einfacher Bebauungsplan"

Verfahren gem. § 13a BauGB

OPLA
Bürogemeinschaft für
Ortsplanung & Stadtentwicklung

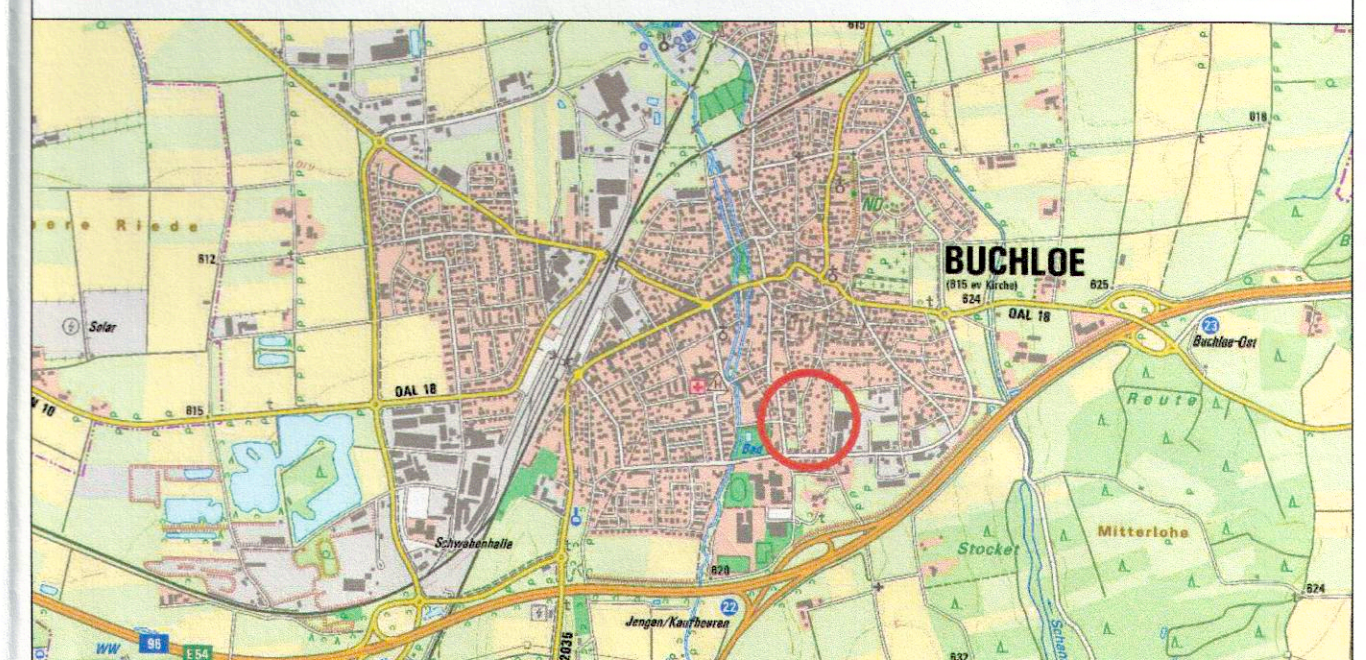
Architekten und Stadtplaner
Schaezlerstr. 38, 86152 Augsburg
Tel: 0821 / 508 93 78 0
Fax: 0821 / 508 93 78 52
Mail: info@opla-augsburg.de
I-net: www.opla-d.de



Norden

Maßstab 1 : 1.000

Bearbeitung: Evelyn Schwarz
Fassung vom 22.09.2015



AUSZUG AUS DER TOPOGRAPHISCHEN KARTE, OHNE MASSSTAB
Geobasisdaten: © 2015 Bayerische Vermessungsverwaltung