

- Zeichenerklärung
- A) Für die Festsetzungen
- Allgemeine Wohngebiete
- Geschoßflächenzahl (höchstzulässige)
- Grundflächenzahl (höchstzulässige)
- Zahl der Vollgeschosse als Höchstgrenze
- Zulässig nur Erdgeschoß und Dachgeschoß; Höchstgrenze 2 Vollgeschosse, wobei das eine Geschoß im Dachraum liegen muß.
- Zahl der Vollgeschosse, zwingend
- Offene Bauweise
- Nur Einzelhäuser zulässig
- Nur Doppelhäuser zulässig
- Nur Hausgruppen zulässig
- Baugrenze
- Richtstrichtung
- Straßenverkehrsflächen
- Verkehrsgrünfläche
- Straßenbegrenzungslinie auch gegenüber Verkehrsflächen besonderer Zweckbestimmung
- Maßzahlen
- Bordsteinradius
- Sichtdreiecke
- Parkanlage, öffentlich
- Bäume zu pflanzen, mit Baumscheibe
- Bäume zu pflanzen
- Sträucher zu pflanzen
- Grenze des räumlichen Geltungsbereichs des Bebauungsplans
- Abgrenzung unterschiedlicher Nutzung

- B) Für die Hinweise
- Vorhandene Grundstücksgrenzen
- Vorschlag zur Teilung der Grundstücke
- Vorschlag zur Situierung neuer Gebäude
- Vorschlag zur Situierung von Garagen
- Vorschlag zur Situierung von Stellplätzen
- Flurstücksnummern
- Kabelverteilerschrank
- Sicherheitsstreifen
- Fahrbahn
- Gehweg
- Rad- und Fußweg
- Grenzen der räumlichen Geltungsbereiche angrenzender Bebauungspläne
- Unterteilung der Straßenflächen

a) Der Entwurf des Bebauungsplanes wurde mit der Begründung gem. § 2a Abs.6 BBauG vom **9. MRZ. 1987** bis **9. APR. 1987** in **Buchloe** öffentlich ausgelegt.





Buchloe, den **27. JULI 1987**

Bürgermeister

b) Die Stadt Buchloe hat mit Beschluß des Stadtrates vom **9. JUNI 1987** den Bebauungsplan gem. § 10 BBauG als Satzung beschlossen.

Buchloe, den **27. JULI 1987**

Bürgermeister



c) Der Bebauungsplan wurde am **03.06.87** dem Landratsamt Ostallgäu gemäß § 11 BauGB angezeigt. Verletzungen von Rechtsvorschriften wurden mit Schreiben des Landratsamtes Ostallgäu vom **20.10.87** Nr. 50-610-7/2 nicht geltend gemacht.

Marktobersdorf, den **29.11.87**

I. A. *Hummel*

Hummel  
Regierungsrätin

d) Die Anzeige des Bebauungsplanes wurde am **14. NOV. 1987** ortsüblich bekanntgemacht. Der Bebauungsplan ist damit gem. § 12 Satz 3 BauGB rechtsverbindlich.

Buchloe, den **16. NOV. 1987**

Bürgermeister

„Buchloe West VI“  
Bebauungsplan für das Gebiet: **Wiedergeltinger Straße**

Landkreis: Ostallgäu gezeichnet am: **03.04.1986**

Stadt: Buchloe geändert am: **16.12.1986**

Sachbearbeiter: **R i e k**

Maßstab: **1:1000**

Beratender Architekt: Büro für Stadtplanung  
Dipl. Ing. **M.J. Meinel**  
Werdenfelser Str. 27d  
8900 Augsburg-Hochzoll

# Stadt Buchloe

## Bebauungsplan „Buchloe West VI“

### Wiedergeltinger Straße

